

ÚZEMNÍ PLÁN JABLONNÁ

























09/2016

VÝKRES ŠIRŠÍCH VZTAHŮ 1 : 50 000

POŘIZOVATEL: MĚÚ PŘÍBRAM, ODBOR STAVEBNÍ ÚŘAD A ÚZEMNÍ PLÁNOVÁNÍ, ODDĚLENÍ ÚZEMNÍHO PLÁNOVÁNÍ

ZPRACOVATEL: IVAN PLICKA STUDIO s.r.o.

ÚZEMNÍ PLÁN JABLONNÁ BYL SPOLUFINANCOVÁN Z PROSTŘEDKŮ MINISTERSTVA PRO MÍSTNÍ ROZVOJ.

-  HRANICE ŘEŠENÉHO ÚZEMÍ
-  KOMUNIKACE NÁVRH
-  VODOVOD
-  OCHRANNÉ PÁSMO VODOVODU
-  NADZEMNÍ VEDENÍ VVN - 400kV
-  NADZEMNÍ VEDENÍ VN - 22 kV
-  TRAFOSTANICE
-  OCHRANNÉ PÁSMO VEDNÍ VVN, VN
-  VVTL PLYNOVOD
-  OCHRANNÉ PÁSMO PLYNOVODU
-  BEZPEČNOSTNÍ PÁSMO PLYNOVODU
-  VODNÍ ZDROJ
-  ČERPAČÍ STANICE ÚŽITKOVÉ VODY
-  RSS - RADIORELEOVÉ TRASY
-  ZÁPLAVOVÉ ÚZEMÍ - AKTIVNÍ ZÓNA
-  ZÁPLAVOVÉ ÚZEMÍ Q100
-  ZÁPLAVOVÉ ÚZEMÍ Q20
-  ZÁPLAVOVÉ ÚZEMÍ Q5
-  LOKÁLNÍ BIOCENTRUM FUNKČNÍ
-  LOKÁLNÍ BIOCENTRUM PŘEVÁŽNĚ NEFUNKČNÍ
-  LOKÁLNÍ BIKORIDOR FUNKČNÍ
-  EVROPSKY VÝZNAMNÁ LOKALITA
-  NATURA 2000
-  BIOCHORY

